LEGENDA:

- ÁREA A SER DEMOLIDA
- ÁREA DE ASFALTAMENTO
- LINHA DE BORDO (LBO)
- LINHA DE DIVISÃO DE FLUXOS OPOSTOS (LFO)
- PASSEIO (EXISTENTE)
- SARJETA
- MEIO-FIO
- LIMITE DE ÁREA
- REBAIXAMENTO DO MEIO FIO

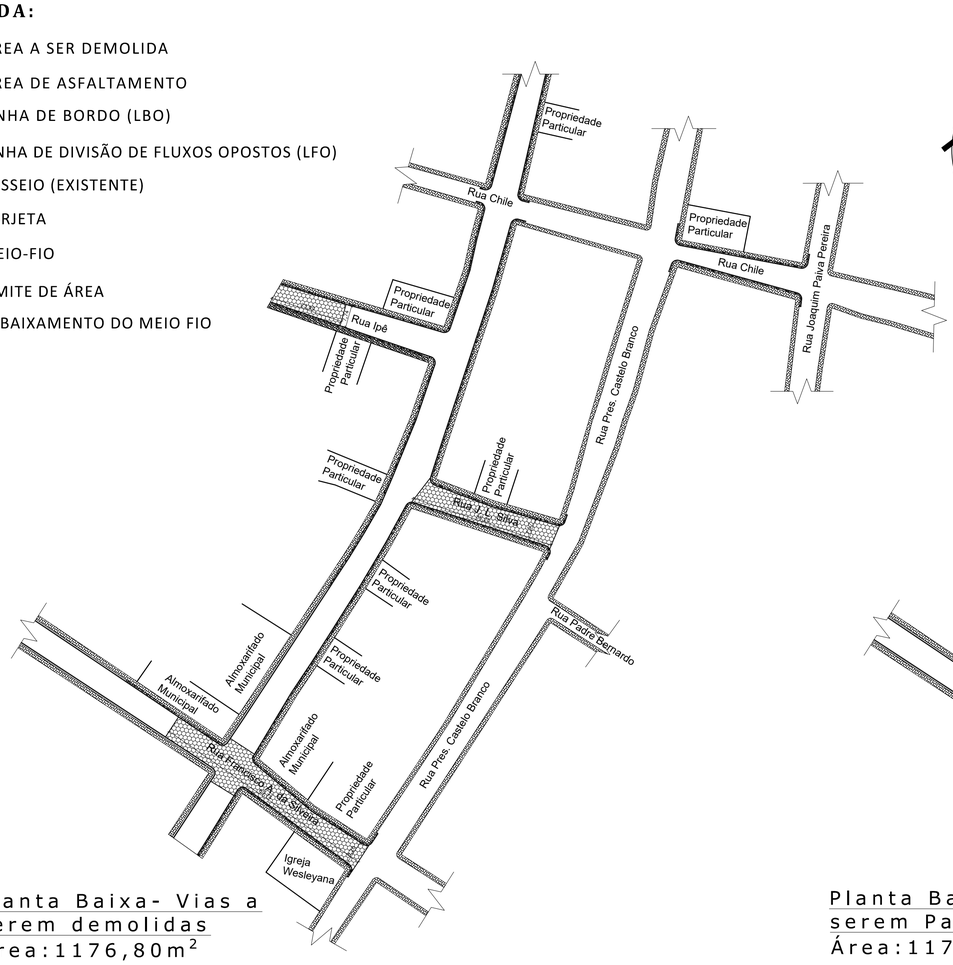

Planta Baixa- Vias a serem demolidas
Área:1176,80m²

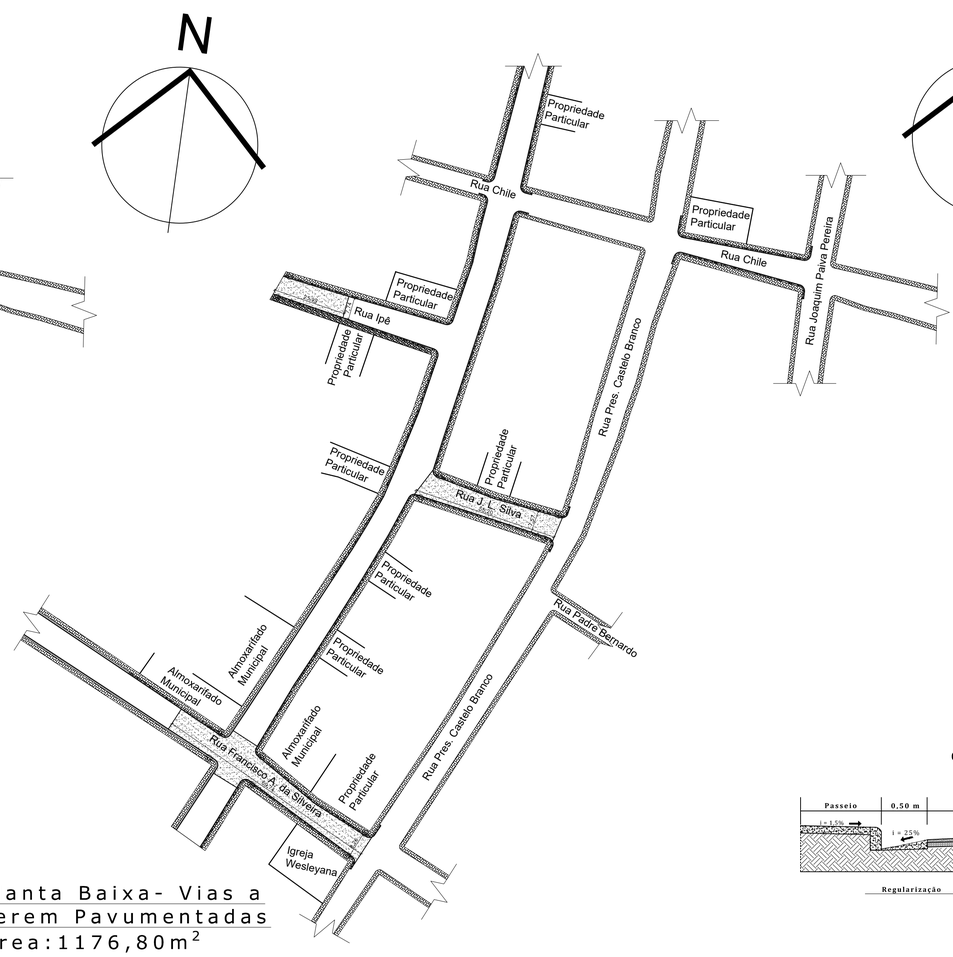

Planta Baixa- Vias a serem Pavumentadas
Área:1176,80m²

CORTE TRANSVERSAL DO LOGRADOURO
RUA A SER ASFALTADA

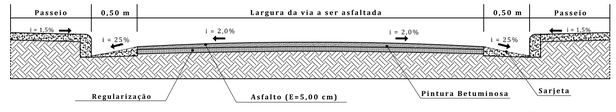

Escala: SEM ESCALA

OBSERVAÇÕES:

- Considerar posicionamento da planta baixa*
- Meio-fio existente em todas as ruas a serem asfaltadas
- As dimensões dos meios-fios não atendem as dimensões mínimas para execução de rampas de acessibilidade - Considerou rebaixamento do meio-fio em todos os casos.

DETALHE - VIA A SER DEMOLIDA

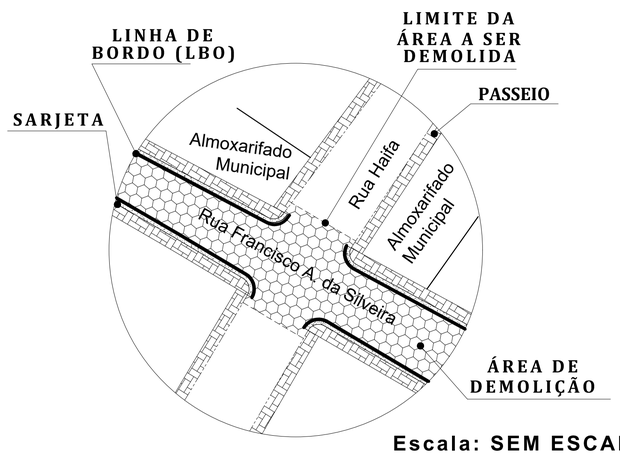

Escala: SEM ESCALA

DETALHE - VIA A SER DEMOLIDA

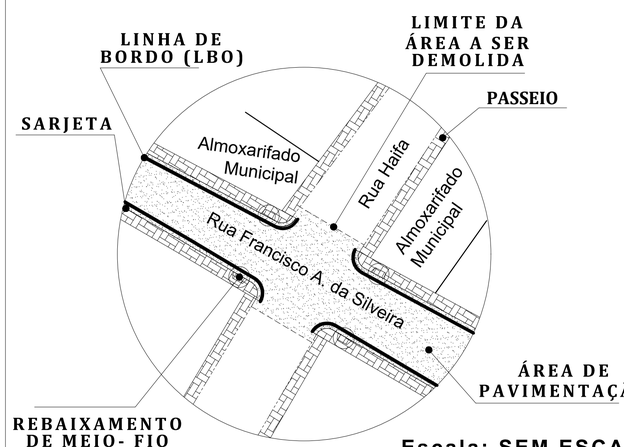

Escala: SEM ESCALA

RUA	ÁREA DE DEMOLIÇÃO/ASFALTAMENTO			
	Comprimento (m)	Largura (m)	Sarjeta*	
			Lado direito (m)	Lado esquerdo
TRECHO RUA FRANCISCO ANTÔNIO DA SILVEIRA	70,00	8,20	**70m**	**70m**
RUA JOSÉ LÚCIO DA SILVA	55,00	7,60	**55m**	**55m**
TRECHO RUA IPÊ	24,00	7,70	**24m**	**24m**
TOTAL	**1176,80m²**		**298m**	

gov.br Documento assinado digitalmente
MARIANE DA SILVA VILELA
Data: 11/11/2026 11:46:45-0300
Verifique em https://validar.iti.gov.br

	PROJETO DE PAVIMENTAÇÃO ASFÁLTICA
	OBRA: RECUPERAÇÃO FUNCIONAL DE VIAS URBANA
	ASSUNTO: PLANTA DE PAVIMENTAÇÃO DE RUA
	PROPRIETÁRIO: Prefeitura Municipal de Luminárias - CNPJ: 18.244.301/0001-26
	RESPONSÁVEL TÉCNICO: Mariane da Silva Vilela - CREA MG: 401547

ÁREA:	ESCALA:	FOLHA:	DATA:
1.176,80 m²	Indicada	01/01	OUT/2026